




PSR 2014/2020 - Misura 8 - Sottomisura 8.5.1 Sostegno agli investimenti destinati ad accrescere la resilienza e il pregio ambientale degli ecosistemi forestali
 Azione D - Elaborazione di piani di gestione per soggetti pubblici e loro associazioni

COMUNE DI BAGNOLI IRPINO
 Provincia di Avellino



**Piano di Gestione Forestale
 2026-2035**

Redatto ai sensi del Regolamento Regionale n. 3/2017 e succ. mod. e int.

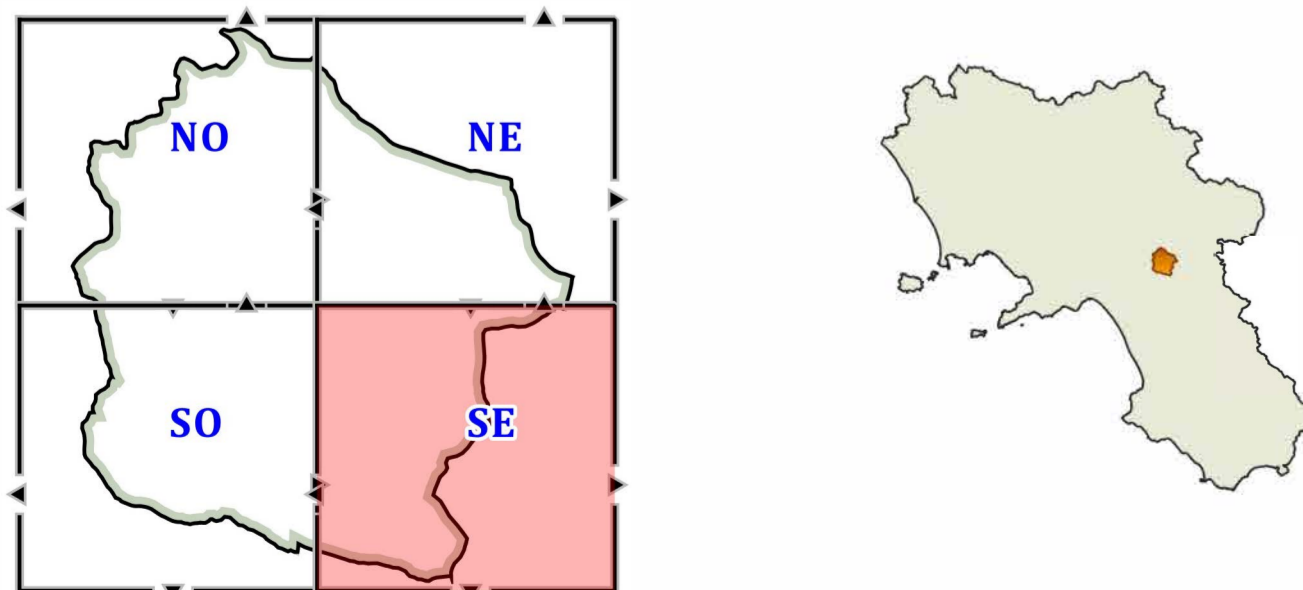
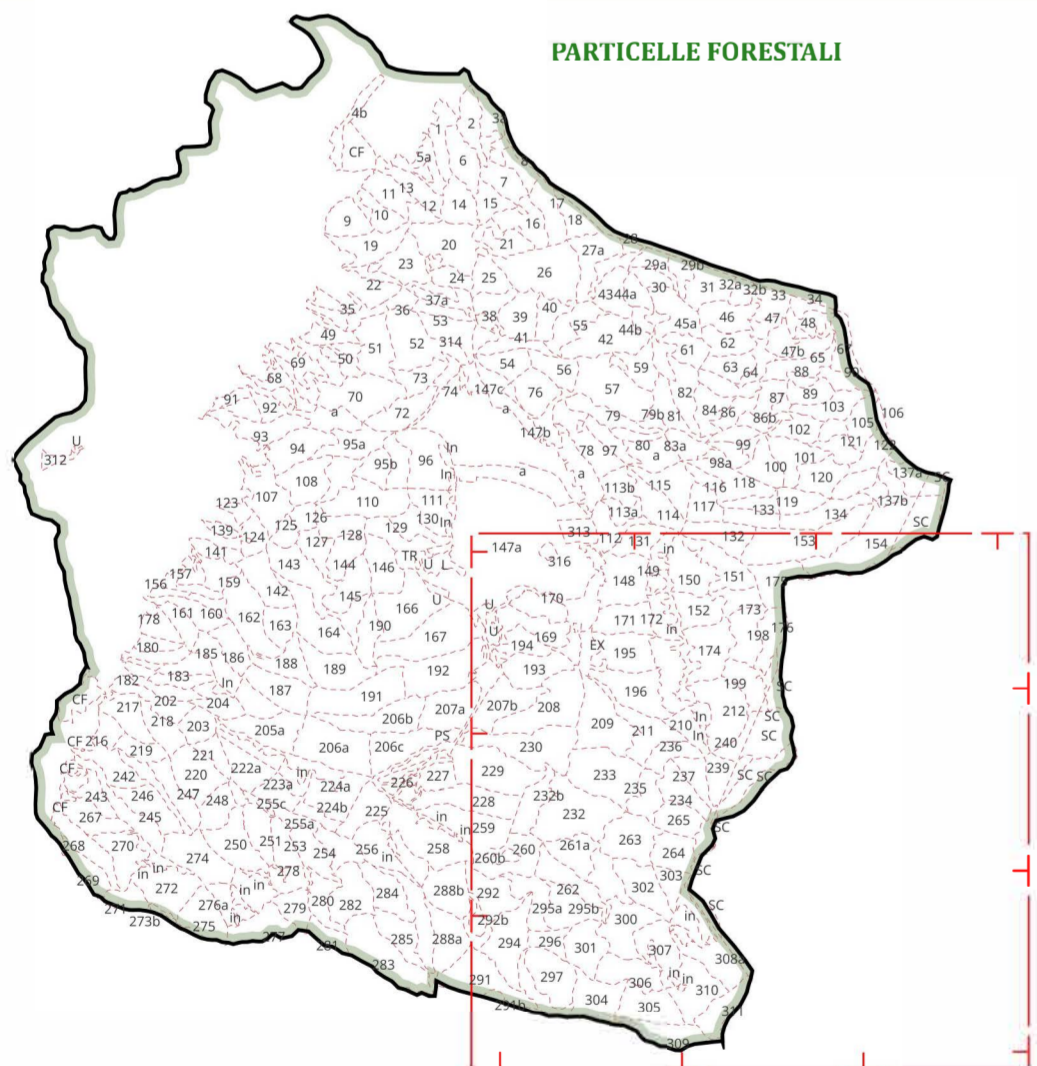
CARTA DEL RISCHIO IDRAULICO

Su base CTR - scala 1:10.000

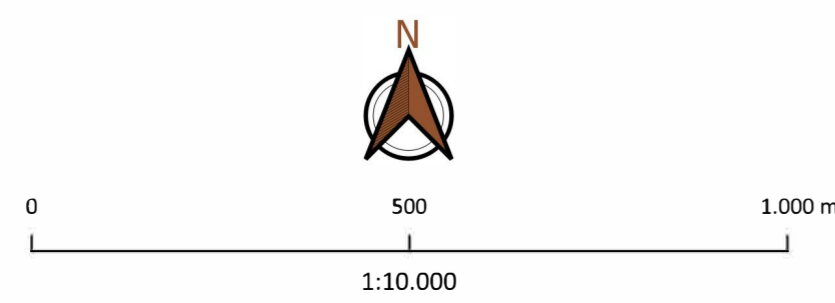
Redazione:
 R.T.P. STUDIO RDM – Bertani, Luppi, Ptzolu – Associazione Professionale
 Dott. For. Giovanni Gammarrano – Ing. Giovanna Salzano
 Dott. Geol. Vincenzo Siervo – Dott. Geol. Pierluigi Carcio
 DATA: Aprile 2026 VERSIONE: definitiva REV: 0



QUADRANTE: SE



DATI INFORMATIVI:
 Coordinate System: WGS 1984 UTM Zone 33N
 Projection: Transverse Mercator
 Datum: WGS 1984
 False Easting: 500,000,000
 False Northing: 0,0000
 Central Meridian: 15,0000
 Scale Factor: 0,9996
 Latitude Of Origin: 0,0000
 Units: Meter



- LEGENDA**
- Limite Particelle Forestali
 - UoM Regionale Destra Sele (Ex AdB reg. Campania Sud ed interr. Sele - Ex AdB reg. Destra Sele)
 - AREE A RISCHIO IDRAULICO
 - R1 (RISCHIO MODERATO)
 - R2 (RISCHIO MEDIO)
 - R3 (RISCHIO ELEVATO)
 - R4 (RISCHIO MOLTO ELEVATO)
 - FASCE FLUVIALI
 - FASCE A - Fascia di maggior deflusso della piena standard
 - SOTTOFASCIA B1
 - SOTTOFASCIA B2
 - SOTTOFASCIA B3
 - FASCE C - Fascia di inondazione per piena eccezionale
 - UoM Sele (ex AdB Campania Sud ed interr. Sele - Ex AdB interr. Sele)
 - RISCHIO IDRAULICO
 - R1
 - R2
 - R3
 - R4
 - UoM Voltorno – UoM Liri-Garigliano (ex AdB naz. Liri-Garigliano e Voltorno)
 - PSDA FASCE
 - Agg. PAI-PGRA
 - Agg. PAI-PGRA-Benvenuto
 - A
 - B
 - B1
 - B2
 - B3
 - C
 - Invaso
 - Area retroarginale
 - Litorale
 - PSDA_SQUILIBRI
 - R1
 - R2
 - R3
 - R4